



DIRECCIÓN REGIONAL PENÍNSULA DE YUCATÁN Y CARIBE MEXICANO

Quintana Roo, Yucatán y Campeche

OFICINA DEL DIRECTOR REGIONAL

OFICIO No. F00.9.DRPYyCM. ARBA-0011/2017

Cancún, Quintana Roo, a 05 de Enero de 2017

Asunto: Respuesta a la opinión recibida y relativa al Programa de Protección del Área de Refugio "Bahía de Akumal".

ACUSE

C. ARMANDO COUTO KEEVER Y/O
LAURA N. BUSH BETANCOURT,
APODERADO LEGAL Y DIRECTORA GENERAL DE
CLUB AKUMAL CARIBE S.A DE C.V.;
HOTEL AKUMAL CARIBE.

Carretera Puerto Juárez- Tulum, kilómetro 104, 77737 Akumal,
Quintana Roo. Celular: 998-16-86-389.

PRESENTE.-

Hago referencia a su escrito sin número, recibido en la oficina de la Dirección Regional Península de Yucatán y Caribe Mexicano de la Comisión Nacional de Áreas Naturales Protegidas, órgano administrativo desconcentrado de la Secretaría de Medio Ambiente y recursos Naturales, medio por el cual expresa que con relación al proyecto del "Programa de Protección del Área de Refugio, Bahía de Akumal", derivado de la Consulta de Opinión efectuada, proceso durante el cual el citado documento fue puesto a disposición del público. Al respecto, y en atención y seguimiento a las instrucciones giradas a la suscrita por el Biol. Francisco Ricardo Gómez Lozano, titular de la Dirección Regional Península de Yucatán y Caribe Mexicano, se le emiten los siguientes comentarios, en respuesta a las observaciones que nos presentó y que se citan a continuación:

Estimado Sr. Gómez,

En relación a la consulta de opinión derivada del PROGRAMA DE PROTECCIÓN DEL AREA DE REFUGIO "BAHÍA DE AKUMAL", Solicito a usted de la manera más atenta, nos conceda 70 metros del área marina adyacente en la bahía de Akumal a lo largo de nuestra concesión de zona federal, para uso de nuestros huéspedes, clientes y personas que llegan a pasar el día.

Quiero comentarle que la zona solicitada es la más utilizada para nado del público en general.

Para tal efecto, anexo croquis de ubicación del Hotel Akumal Caribe señalizando el área para nado, zona federal concesionada y un canal de acceso a la tienda de buceo Akumal Dive Center.

Relativo a su solicitud de que se le concedan 70 metros del área marina adyacente en la Bahía de Akumal a lo largo de su zona federal concesionada para el uso de sus huéspedes, clientes y personas que llegan a pasar el día, se hace de su conocimiento que las zonas de aguas interiores o mar territorial, no se pueden restringir de forma "exclusiva", ya que son bienes de uso común, lo anterior con fundamento en los artículos 27 de la Constitución Política de los Estados Unidos Mexicanos y el 7 fracciones II y III de la Ley General de Bienes Nacionales, por lo que dichas zonas marinas son consideradas bienes de uso común en términos de la citada ley y como tal al ser bienes nacionales son bienes de uso común y del dominio público de la Federación, por lo que son inalienables, imprescriptibles e inembargables, y no están sujetos a acción de posesión definitiva o provisional o alguna otra por parte de terceros.

Por instrucciones de
Sr. Armando Couto K

Recibí Original
Luis R. Navarro J.
22/02/16 11:17 AM



En este mismo orden de ideas, se tiene a bien informarle que bajo ninguna circunstancia se deberá excluir a persona alguna del uso goce y disfrute de los bienes antes señalados, ya que hacer restricciones específicas a personas específicas por el simple hecho de observar su edad, género, su lugar de origen, etc, es total y absolutamente discriminatorio y alejado de lo que protege la Constitución Política de los Estados Unidos Mexicanos (último párrafo del artículo 1° constitucional).

Asimismo, en el documento elaborado únicamente se establecen las directrices y normatividad de carácter ambiental, a fin de asegurar la protección integral de los recursos naturales que caracterizan el área de refugio "Bahía de Akumal", a través de la implementación de medidas y acciones de manejo y conservación, **promoviendo e impulsando entre los habitantes y usuarios del área, la exigencia de niveles óptimos de aprovechamiento sustentable, de forma que se respete la integridad funcional y las capacidades de carga, de los ecosistemas de los que forman parte dichos recursos**, a la par de evaluar mediante indicadores ambientales, económicos y sociales, la recuperación de los ecosistemas y las especies objeto de protección, así como la mejora en la calidad de vida de las personas, sin comprometer la satisfacción de las necesidades de las generaciones futuras.

Por lo que queda claro que no importa si eres turista o poblador local, cualquier persona de cualquier parte del mundo al encontrarse en el territorio de México, debe respetar las Leyes mexicanas, la normatividad imperante del sitio que visitan, y más aún si se trata de salvaguardar el patrimonio natural de México, mismo que no pertenece a la federación, ya que esta sólo lo administra y resguarda. Dado lo anterior, no es posible establecer en el documento que nos ocupa restricciones de naturaleza segregativa a persona alguna ni relacionadas con su edad y/o estado de salud.

En ese sentido, se le reitera que el proceso de zonificación es un instrumento técnico que apoya la planeación, con lo cual es posible ordenar las diversas actividades de un área, en función de su vocación, potencialidad y grado de conservación. Para el caso particular del área de refugio "Bahía de Akumal", la metodología de la zonificación se formuló en dos fases, la primera fue la caracterización, en la cual se hizo acopio de la información técnica y jurídica disponible del área de estudio, para posteriormente identificar las particularidades de cada zona, analizando las necesidades y los intereses. Para la segunda fase, se efectuó un diagnóstico mediante el cual se identificaron, analizaron y definieron las actividades, usos actuales y potenciales, tomando en cuenta los indicadores ecológicos, socioeconómicos y específicamente la revisión de las opiniones y comentarios que nos fueron aportados por la ciudadanía, durante el proceso participativo de la consulta de opinión realizada.

Tomando en cuenta lo anterior, se informa a usted que en la versión preliminar e integrada del documento aludido, el área de refugio "Bahía de Akumal" fue dividida en 3 macro polígonos y subdivida en XI subzonas, dentro de las cuales se definieron específicamente las subzonas con los numerales I, III, V y VI que se describen a continuación:

I. Área de Conservación, Investigación y Actividades Sustentables, zona en las que se promoverá y priorizará la realización de actividades orientadas a la rehabilitación, investigación, estudio y monitoreo de los factores bióticos, abióticos y sociales que contribuyan al manejo del área de refugio "Bahía de Akumal", así como la realización de actividades sustentables.

III.- Zona Marina de Protección de Tortugas y Pastos: Zona exclusiva para la protección de las especies de tortugas y pastos marinos, en la cual está restringido el acceso para la práctica de actividades con fines turísticos recreativos o de otra índole, que no esté enfocada a la protección y conservación de estas especies de flora y fauna marina, en esta subzona se podrán realizar con previa autorización, actividades de investigación, monitoreo, rehabilitación y de restauración del sitio.

V. Zona de Uso Público Canal de Embarcaciones: Área de la laguna arrecifal con una profundidad mínima de 1.5 m, destinada única y exclusivamente para aquellas embarcaciones que cuenten con previa autorización otorgada por la autoridad federal competente, para el embarco y desembarco en la zona, dadas las condiciones batimétricas de la bahía, se deberá garantizar por los usuarios que durante sus actividades, no se genera la suspensión de sedimentos en el área.

VI.- "Zona de Uso Público Circuito de Nado y Observación": Zona señalizada en donde se permitirá con previa autorización otorgada por la autoridad federal competente en la materia a los prestadores de servicios turísticos, la realización del aprovechamiento no extractivo, a través de los recorridos ecoturísticos guiados de nado a snorkel para el avistamiento de flora y fauna marina, incluyendo las tortugas marinas, respetando la capacidad de carga establecida para esta área.

De este modo, cada subzona tiene establecidas sus características y delimitación en el macro polígono del área de refugio, así como las actividades permitidas y restringidas, considerando como se mencionó previamente su vocación, potencialidad y grado de conservación, y con la propuesta de zonificación del área de refugio, se busca reforzar el ordenamiento de las actividades en beneficio de los usuarios, los cuales podrán seguir realizándolas de acuerdo con lo que marquen sus autorizaciones, permisos o concesiones y en apego a la normatividad vigente. Asimismo, se reconoce el trabajo desarrollado por la comunidad local y



organizaciones de la sociedad civil en pro de la conservación de los ecosistemas del área de refugio, con lo que a su vez se logra el mantenimiento de los valores naturales y paisajísticos, relevantes para el desarrollo turístico y socioeconómico de la región.

Considerando lo anterior, se le pronuncia que no es factible otorgarle por esta autoridad lo que usted solicita en su escrito presentado ante esta instancia.

Sin otro particular, y agradeciendo su atención aprovecho la ocasión para enviarle un cordial saludo.

**ATENTAMENTE
DIRECTORA DE ÁREA**



M. en C. MARISOL TORRES AGUILAR

C.c.p*

Lic. Alejandro Del Mazo Meza - Comisionado Nacional de Áreas Naturales Protegidas - Para su conocimiento correspondencia: comisionado@conanp.gob.mx*

Ing. Alejandro Rafael Nyssen Ocaranza - Director General de Operación Regional de la CONANP - Para su conocimiento: conanp.gob.mx*

Biol. David Gutiérrez Carbonell - Encargado del Despacho de la Dirección General de Conservación para el Desarrollo de la CONANP - Para su conocimiento: dirgen@conanp.gob.mx*

Lic. Elías Rescald Jiménez - Director de Asesoría Jurídica de la CONANP - Para su conocimiento: elias.rescald@conanp.gob.mx*

Dr. José Francisco Bernal Stoopien - Director de Especies Prioritarias para la Conservación - Para su conocimiento: jose.bernal@conanp.gob.mx*

Dr. Guillermo Haro Bálchez - Procurador Federal de Protección al Ambiente - Para su conocimiento: guilprocurador@profepe.gob.mx*


Lic. Carolina García Cañón - Delegada Federal de la PROFEPA en Quintana Roo - Para su conocimiento: cargarcia@profepe.gob.mx*


Lic. José Luis Funes Izaguirre - Director General de Vida Silvestre SEMARNAT - Para su conocimiento: jose.funes@semarnat.gob.mx*

Lic. Renán Eduardo Sánchez Tejedor - Delegado Federal de la SEMARNAT en el Estado de Quintana Roo - Para su conocimiento: renan.sanchez@qr.semarnat.gob.mx*

Expediente/Archivo


* Por un uso eficiente del papel las correspondientes copias de conocimiento se notifican vía correo electrónico institucional a las direcciones señaladas.



 **MÉXICO** INSTITUTO FEDERAL ELECTORAL
REGISTRO FEDERAL DE ELECTORES
CREDENCIAL PARA VOTAR





NOMBRE
MENDOZA
JACOME
LINO RAUL
DOMICILIO
C PANAMA N° 244 MZA 41 LT 3
COL LA GUADALUPANA PLAYA 77724
SOLIDARIDAD, Q. ROO.
CLAVE DE ELECTOR MNJCLN67092321H800
CURP MEJL670923HPLNCN00 AÑO DE REGISTRO 1991 08
ESTADO 23 MUNICIPIO 008 SECCION 0672
LOCALIDAD 0001 EMISIÓN 2014 VIGENCIA 2024

FECHA DE NACIMIENTO
23/09/1987
SEXO H



EDM. INO. JACOME MENDOZA
SECRETARIO EJECUTIVO DEL
INSTITUTO FEDERAL ELECTORAL

IDMEX1122142524<<0672016107970
6709235H2412311MEX<08<<01515<6
MENDOZA<JACOME<<LINO<RAUL<<<<<